



Pronóstico Climático Trimestral

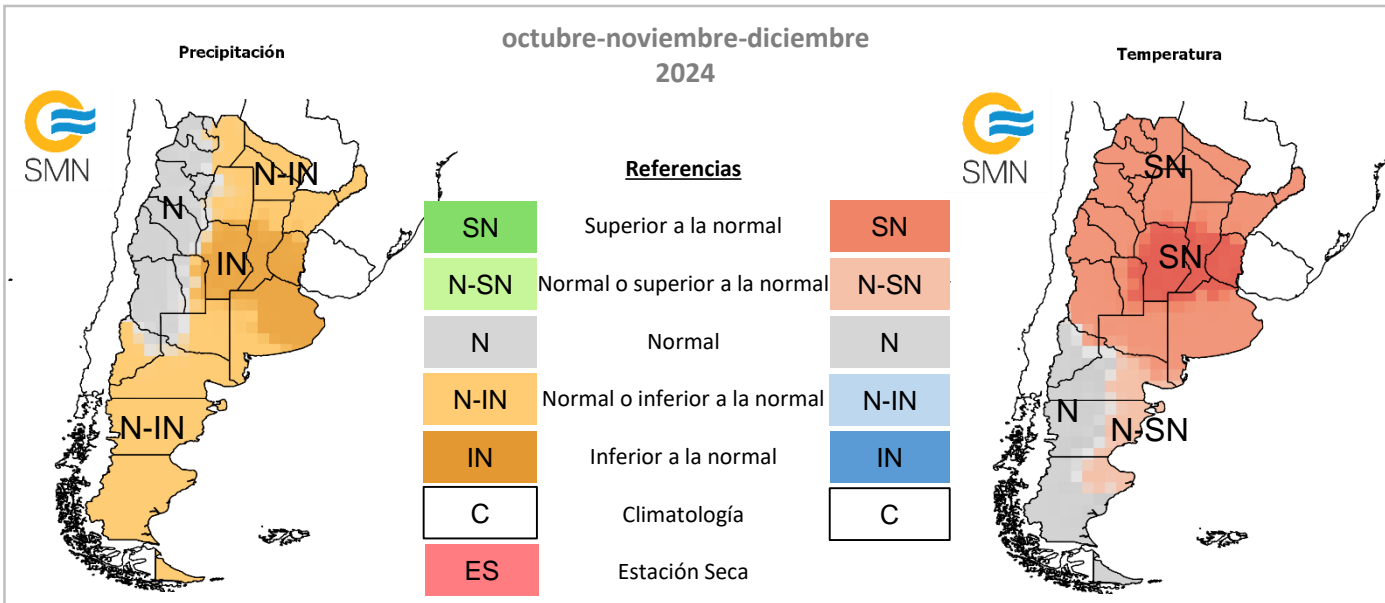
octubre-noviembre-diciembre 2024

Informe elaborado el 1° de octubre de 2024

Resumen

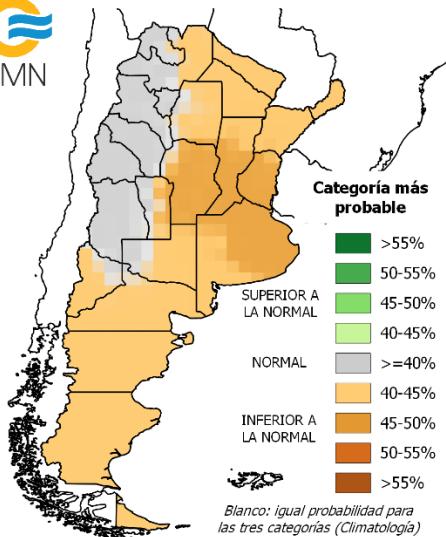
Se observan regiones donde las previsiones numéricas experimentales de los principales modelos globales de simulación del clima y modelos estadísticos indican diferencias en cuanto a las probabilidades en el pronóstico estacional. En condiciones neutras del [Fenómeno El Niño Oscilación del Sur \(ENOS\)](#) y en zonas sin otros forzantes, se espera que el comportamiento responda a la probabilidad del 33.3% en cada categoría (Climatología).

El pronóstico de consenso para el trimestre octubre-noviembre-diciembre 2024 indica lo siguiente:



PRONÓSTICO TRIMESTRAL - Precipitación octubre-noviembre-diciembre 2024

Pronóstico de Precipitación
Octubre-Noviembre-Diciembre 2024



Se prevé mayor probabilidad de ocurrencia de precipitación:

(IN) Inferior a la normal sobre la provincia de Córdoba, este de San Luis, sur del Litoral, norte y este de Buenos Aires.

(N-IN) Normal o inferior a la normal sobre el norte del Litoral, Formosa, Chaco, Santiago del Estero, este de Salta, La Pampa, sudoeste de Buenos Aires y región de Patagonia.

(N) Normal sobre la región del NOA y Cuyo.

En los mapas el color sombreado indica el porcentaje de probabilidad asignado a la categoría que presenta mayor probabilidad de ocurrencia.

El área en **blanco** indica que no hay una categoría con mayor probabilidad de ocurrencia. En estos casos se debe considerar la información estadística del trimestre.

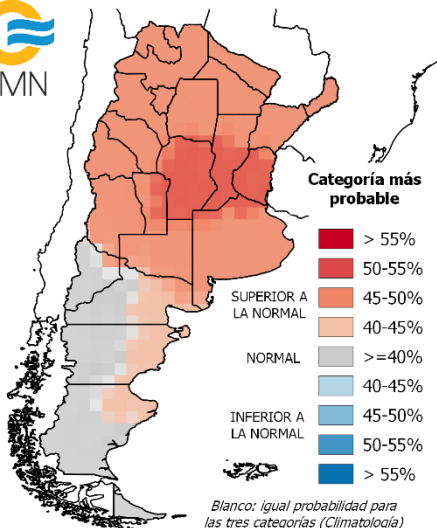
Nota: Esta previsión debe ser considerada sobre el valor medio del trimestre. Dada la época del año no se descarta la ocurrencia de eventos de precipitación localmente más intensa que lo normal. Se recomienda mantenerse actualizado con los pronósticos en la escala diaria y semanal.

<https://www.smn.gob.ar/clima/perspectiva> <https://www.smn.gob.ar/alertas>



PRONÓSTICO TRIMESTRAL -Temperatura octubre-noviembre-diciembre 2024

Pronóstico de Temperatura
Octubre-Noviembre-Diciembre 2024



Se prevé mayor probabilidad de ocurrencia de temperatura media:

☐ **(SN) Superior a la normal** sobre todo el centro y norte del país, con mayores chances en Córdoba, este de San Luis y sur del Litoral.

☐ **(N-SN) Normal o superior a la normal** en el este de Patagonia.

☐ **(N) Normal** hacia el oeste y sur de Patagonia.

En los mapas el color sombreado indica el porcentaje de probabilidad asignado a la categoría que presenta mayor probabilidad de ocurrencia.

El área en **blanco** indica que no hay una categoría con mayor probabilidad de ocurrencia. En estos casos se debe considerar la información estadística del trimestre.



Nota: No se descarta que la amplitud térmica pueda ser mayor a la normal hacia el centro y norte del país. Se recomienda mantenerse actualizado con los pronósticos en la escala diaria y semanal.

<https://www.smn.gob.ar/clima/perspectiva> <http://pronosticosextremos.at.fcen.uba.ar/>

¿Cómo se definen las categorías normal, superior a lo normal e inferior a lo normal?

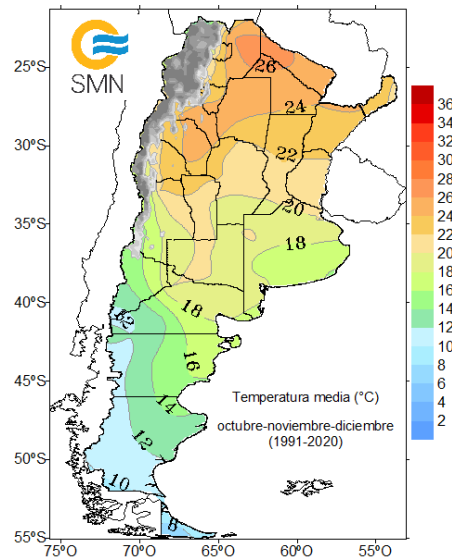
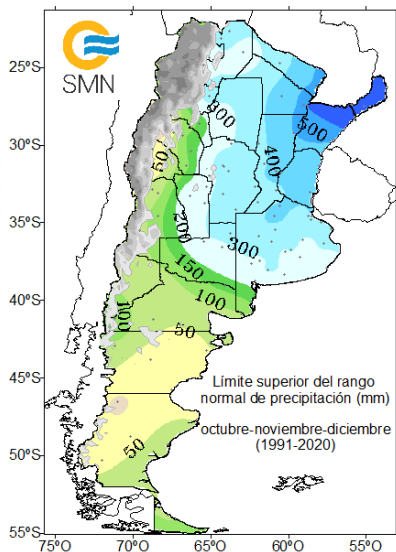
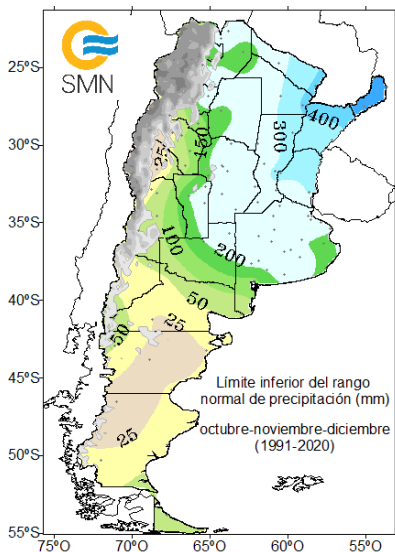
Se utilizan terciles. El valor de los mismos se obtiene separando en tres partes iguales los datos de temperatura y precipitación, ordenadas de menor a mayor.

- Para la **precipitación**, el mapa de la izquierda muestra el límite inferior del rango normal y el mapa del medio el límite superior del rango normal. Esos umbrales separan las tres categorías.
- Para la **temperatura**, se puede considerar que el tercil central implica valores de aproximadamente 0.5°C por debajo o por encima del valor medio. Valores por encima o por debajo de ese rango serían temperaturas inferiores o superiores a la normal.

¿Cómo se interpretan esas categorías?

Un pronóstico de precipitación con mayor probabilidad en la categoría:

- **Inferior a la normal** implica que los valores pronosticados serían inferiores al límite inferior del rango normal (valores del mapa izquierdo).
- **Superior a la normal** implica que los valores pronosticados serían superiores al límite superior del rango normal (valores del mapa central).
- **Normal** implica que los valores pronosticados estarían dentro del rango normal (valores mayores a los del mapa de la izquierda y menores a los del mapa central).



Consideraciones a tener en cuenta para una mejor interpretación del pronóstico climático trimestral probabilístico por consenso del servicio meteorológico nacional

- ❑ El pronóstico indica las probabilidades previstas para cada categoría (SUPERIOR, NORMAL E INFERIOR), en cada región señalada y para el trimestre pronosticado.
- ❑ El pronóstico NO indica valores de la variable pronosticada ni su variabilidad a lo largo del trimestre.
- ❑ Si, por ejemplo, para una región determinada el pronóstico estacional prevé las mayores chances de precipitación en la categoría inferior, NO es indicativo que no puedan haber eventos de lluvia o inclusive que alguno de ellos puedan ser localmente intensos.
- ❑ Se recomienda consultar tanto el pronóstico diario y la [perspectiva semanal](#) para informarse sobre los eventos meteorológicos de alto impacto que no pueden ser previstos en la escala estacional.

NOTA: Se debe tener en cuenta que las previsiones climáticas se refieren a condiciones medias durante el periodo analizado y no contemplan aquellas singularidades de los eventos de escala subestacional, como por ejemplo intensidad de sistemas frontales, olas de calor o de frío, bloqueos atmosféricos u otros condicionantes del “tiempo” que producen aumento o disminución de la precipitación y la temperatura, todos ellos de corta duración.

¿Cómo se elabora este pronóstico?

El pronóstico climático trimestral se realiza sobre la base del análisis de las previsiones numéricas experimentales de los principales modelos globales de simulación del clima y modelos estadísticos nacionales, sumado al análisis de la evolución de las condiciones oceánicas y atmosféricas. El pronóstico que aquí se presenta está basado en un consenso consolidado a partir de esas diversas fuentes. Las acciones tomadas o dejadas de tomar en función de la información contenida en este boletín son de completa responsabilidad del usuario.

Archivo de boletines e informes especiales:

<https://www.smn.gob.ar/informes-climaticos>



**Ministerio
de Defensa**
República Argentina

Dorrego 4019 (C1425GBE) Buenos Aires . Argentina
Tel: (+54 11) 5167-6767 . smn@smn.gob.ar

www.smn.gob.ar

