



Servicio
Meteorológico
Nacional
Argentina

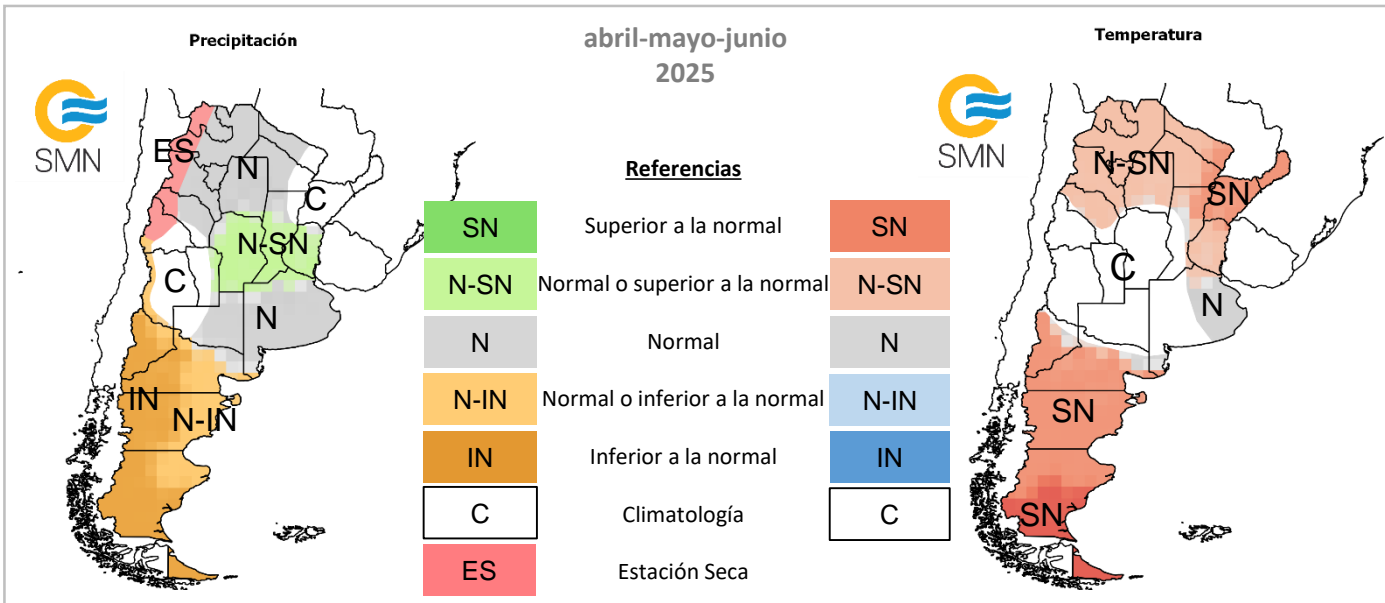
Pronóstico Climático Trimestral abril-mayo-junio 2025

Informe elaborado el 28 de marzo de 2025

Resumen

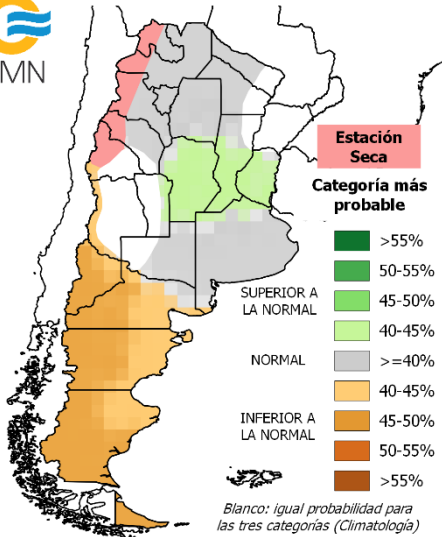
Se observan regiones donde las previsiones numéricas experimentales de los principales modelos globales de simulación del clima y modelos estadísticos indican diferencias en cuanto a las probabilidades en el pronóstico estacional. En condiciones neutras del [Fenómeno El Niño Oscilación del Sur \(ENOS\)](#) y en zonas sin otros forzantes, se espera que el comportamiento responda a la probabilidad del 33.3% en cada categoría (Climatología).

El pronóstico de consenso para el trimestre abril-mayo-junio 2025 indica lo siguiente:



PRONÓSTICO TRIMESTRAL - Precipitación abril-mayo-junio 2025

Pronóstico de Precipitación
Abril-Mayo-Junio 2025



Se prevé mayor probabilidad de ocurrencia de precipitación:

(N-SN) Normal o Superior a la normal sobre Entre Ríos, centro y sur de Santa Fe y Córdoba.

(N) Normal en la región Norte, el centro y este del NOA, Buenos Aires y centro-este de La Pampa.

(N-IN) Normal o Inferior a la normal sobre el este de Patagonia y extremo oeste de Cuyo.

(IN) Inferior a la normal hacia el oeste y sur de Patagonia.

(ES) Estación Seca hacia el oeste del NOA y noroeste de San Juan.

En los mapas el color sombreado indica el porcentaje de probabilidad asignado a la categoría que presenta mayor probabilidad de ocurrencia.

El área en **blanco** indica que no hay una categoría con mayor probabilidad de ocurrencia. En estos casos se debe considerar la información estadística del trimestre.

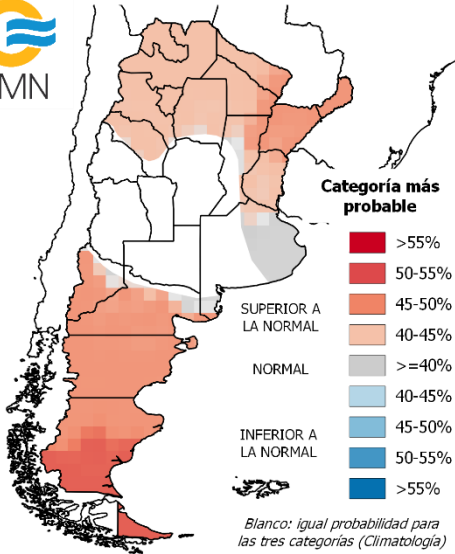
Nota: Esta previsión debe ser considerada sobre el valor medio del trimestre. Dada la época del año sumado a la baja señal de forzantes de gran escala (El Niño/ La Niña) se espera que continúen predominando las oscilaciones de menor escala (subestacionales y sinópticas). Se recomienda mantenerse actualizado con los pronósticos en la escala diaria y semanal, y consultar el sistema de alerta temprana.

<https://www.smn.gob.ar/clima/perspectiva> <https://www.smn.gob.ar/alertas>



PRONÓSTICO TRIMESTRAL - Temperatura abril-mayo-junio 2025

Pronóstico de Temperatura
Abril-Mayo-Junio 2025



Se prevé mayor probabilidad de ocurrencia de temperatura media:

(SN) Superior a la normal en Patagonia y norte del Litoral, siendo mayor la chance hacia el extremo sur del país.

(N-SN) Normal o superior a la normal sobre las regiones del Norte, NOA y sur del Litoral.

(N) Normal sobre el este de Buenos Aires.

En los mapas el color sombreado indica el porcentaje de probabilidad asignado a la categoría que presenta mayor probabilidad de ocurrencia.

El área en **blanco** indica que no hay una categoría con mayor probabilidad de ocurrencia. En estos casos se debe considerar la información estadística del trimestre.

Nota: No se descarta una mayor probabilidad de ocurrencia de temperaturas mínimas extremadamente bajas sobre la zona central del país. Se recomienda mantenerse actualizado con los pronósticos en la escala diaria y semanal.

Pronóstico de ocurrencia de temperaturas extremas: <http://pronosticosextremos.at.fcen.uba.ar/>

¿Cómo se definen las categorías normal, superior a lo normal e inferior a lo normal?

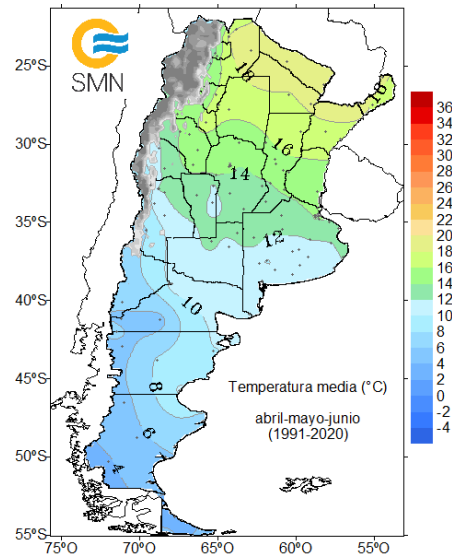
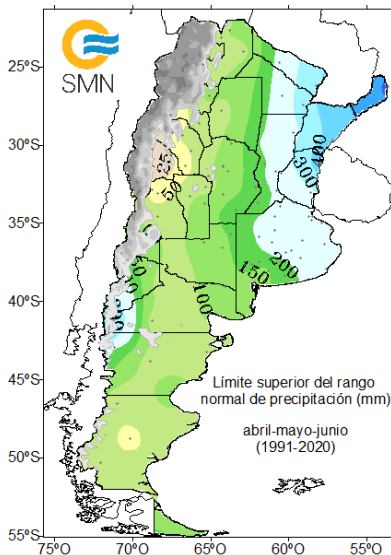
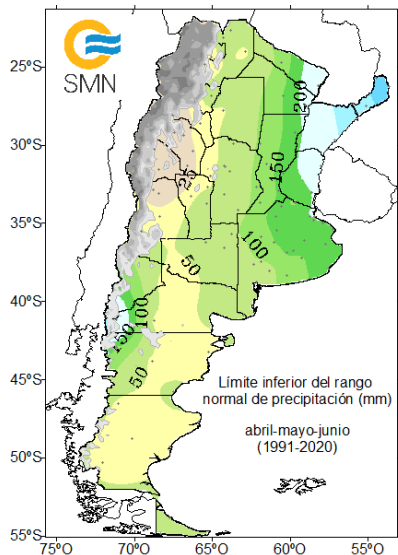
Se utilizan terciles. El valor de los mismos se obtiene separando en tres partes iguales los datos de temperatura y precipitación, ordenadas de menor a mayor.

- Para la **precipitación**, el mapa de la izquierda muestra el límite inferior del rango normal y el mapa del medio el límite superior del rango normal. Esos umbrales separan las tres categorías.
- Para la **temperatura**, se puede considerar que el tercil central implica valores de aproximadamente 0.5°C por debajo o por encima del valor medio. Valores por encima o por debajo de ese rango serían temperaturas inferiores o superiores a la normal.

¿Cómo se interpretan esas categorías?

Un pronóstico de precipitación con mayor probabilidad en la categoría:

- **Inferior a la normal** implica que los valores pronosticados serían inferiores al límite inferior del rango normal (valores del mapa izquierdo).
- **Superior a la normal** implica que los valores pronosticados serían superiores al límite superior del rango normal (valores del mapa central).
- **Normal** implica que los valores pronosticados estarían dentro del rango normal (valores mayores a los del mapa de la izquierda y menores a los del mapa central).



Consideraciones a tener en cuenta para una mejor interpretación del pronóstico climático trimestral probabilístico por consenso del servicio meteorológico nacional

- ❑ El pronóstico indica las probabilidades previstas para cada categoría (SUPERIOR, NORMAL E INFERIOR), en cada región señalada y para el trimestre pronosticado.
- ❑ El pronóstico NO indica valores de la variable pronosticada ni su variabilidad a lo largo del trimestre.
- ❑ Si, por ejemplo, para una región determinada el pronóstico estacional prevé las mayores chances de precipitación en la categoría inferior, NO es indicativo que no puedan haber eventos de lluvia o inclusive que alguno de ellos puedan ser localmente intensos.
- ❑ Se recomienda consultar tanto el pronóstico diario y la [perspectiva semanal](#) para informarse sobre los eventos meteorológicos de alto impacto que no pueden ser previstos en la escala estacional.

NOTA: Se debe tener en cuenta que las previsiones climáticas se refieren a condiciones medias durante el periodo analizado y no contemplan aquellas singularidades de los eventos de escala subestacional, como por ejemplo intensidad de sistemas frontales, olas de calor o de frío, bloqueos atmosféricos u otros condicionantes del “tiempo” que producen aumento o disminución de la precipitación y la temperatura, todos ellos de corta duración.

¿Cómo se elabora este pronóstico?

El pronóstico climático trimestral se realiza sobre la base del análisis de las previsiones numéricas experimentales de los principales modelos globales de simulación del clima y modelos estadísticos nacionales, sumado al análisis de la evolución de las condiciones oceánicas y atmosféricas. El pronóstico que aquí se presenta está basado en un consenso consolidado a partir de esas diversas fuentes. Las acciones tomadas o dejadas de tomar en función de la información contenida en este boletín son de completa responsabilidad del usuario.

Archivo de boletines e informes especiales:

<https://www.smn.gob.ar/informes-climaticos>



**Ministerio
de Defensa**
República Argentina

Dorrego 4019 (C1425GBE) Buenos Aires . Argentina
Tel: (+54 11) 5167-6767 . smn@smn.gov.ar

www.smn.gov.ar

